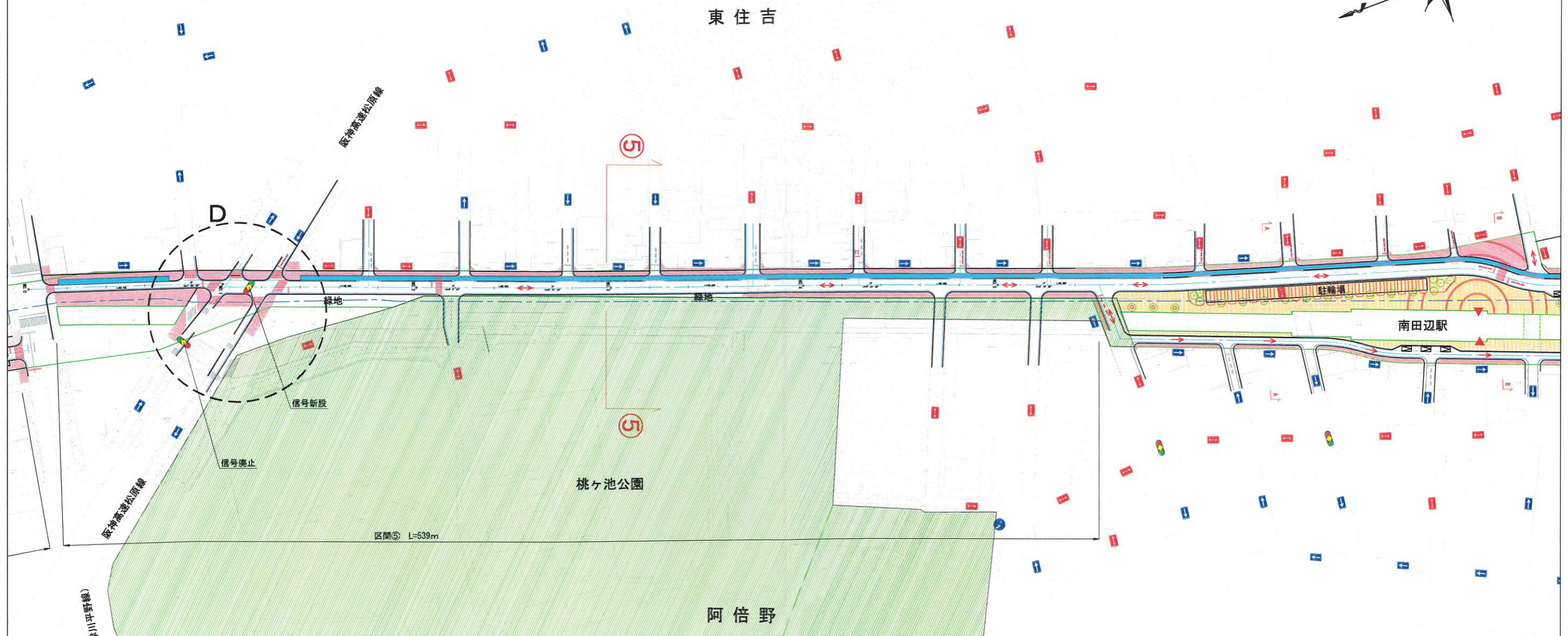


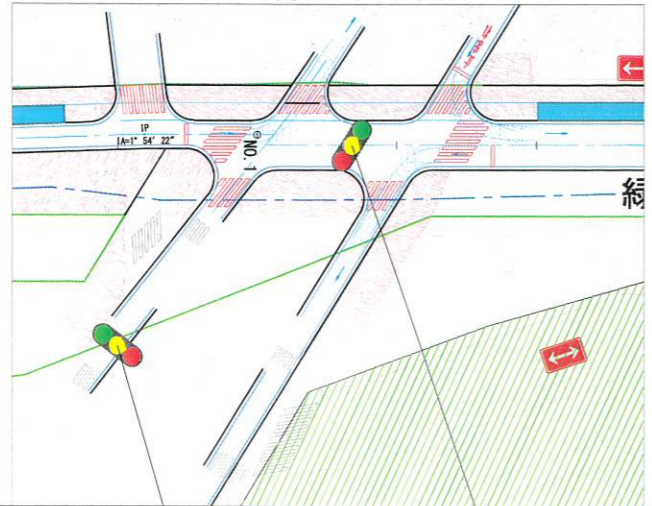
南田辺・鶴ヶ丘地域 (1 / 3)

<基本設計>

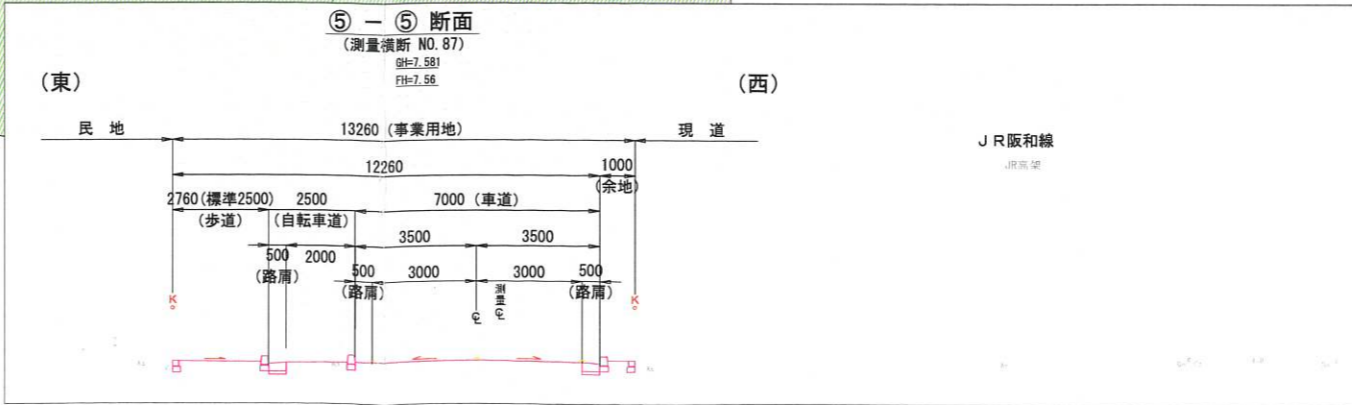


松虫通り (木津川平野線)

D部拡大図 S=1:500



⑤-⑤断面
(測量横断 NO. 87)
@H=7.58
@L=7.58



通行規制標示

記号	名称	摘要
	一方通行 (現況)	
	対面通行 (現況)	
	一方通行 (計画)	参考
	対面通行 (計画)	参考

ハッチング凡例

記号	名称	摘要
	歩道	
	自転車道	
	緑の空間等 (緑地)	
	駅前広場	
	鉄道敷	
	廃止道路	